

ОПИСАНИЕ МЕСТОПОЛОЖЕНИЯ ГРАНИЦ

Публичный сервитут объекта «Газопровод среднего давления $P \leq 0,3$ Мпа, по адресу: Московская область, городской округ Фрязино, г. Фрязино, проезд Введенского»

(наименование объекта, местоположение границ которого описано (далее - объект))

Раздел 1

Сведения об объекте

№ п/п	Характеристики объекта	Описание характеристик
1	2	3
1	Местоположение объекта	Московская область, городской округ Фрязино, г. Фрязино, проезд Введенского
2	Площадь объекта \pm величина погрешности определения площади ($P \pm \Delta P$)	$48 \text{ м}^2 \pm 1 \text{ м}^2$
3	Иные характеристики объекта	Вид объекта реестра границ: Зона с особыми условиями использования территории Вид объекта по документу: Публичный сервитут объекта «Газопровод среднего давления $P \leq 0,3$ Мпа, по адресу: Московская область, городской округ Фрязино, г. Фрязино, проезд Введенского» Содержание ограничений использования объектов недвижимости в пределах зоны или территории: Публичный сервитут для целей строительства, реконструкции, эксплуатации, капитального ремонта линейных объектов системы газоснабжения, их неотъемлемых технологических частей. Срок установления 120 месяцев. Владелец публичного сервитута: Акционерное Общество "Мособлгаз". Адрес юридического лица: Московская область, город Одинцово, деревня Раздоры, километр 1-й (Рублёво-Успенского шоссе тер.), дом 1, корпус Б. Электронная почта: info@mosoblغاز.ru

Раздел 2

Сведения о местоположении границ объекта					
1. Система координат		МСК-50, зона 2			
2. Сведения о характерных точках границ объекта					
Обозначение характерных точек границ	Координаты, м		Метод определения координат характерной точки	Средняя квадратическая погрешность положения характерной точки (Mt), м	Описание обозначения точки на местности (при наличии)
	X	Y			
1	2	3	4	5	6
1	492 376,74	2 222 223,70	Аналитический метод	0,10	—
2	492 373,34	2 222 221,59		0,10	
3	492 378,33	2 222 213,54		0,10	
4	492 384,45	2 222 211,25		0,10	
1	492 376,74	2 222 223,70		0,10	
3. Сведения о характерных точках части (частей) границы объекта					
1	2	3	4	5	6
—	—	—	—	—	—

Раздел 3

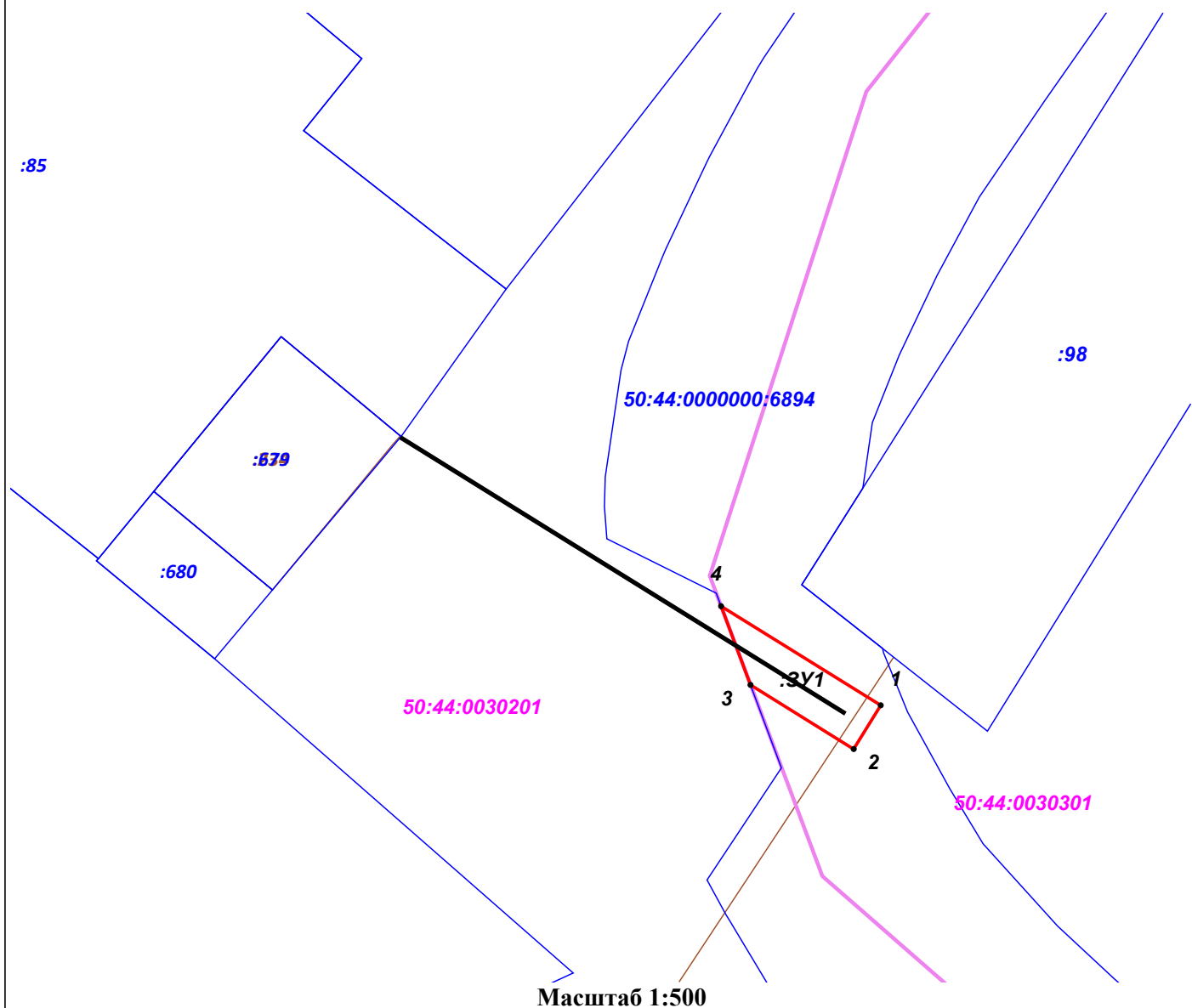
Сведения о местоположении измененных (уточненных) границ объекта

1. Система координат МСК-50, зона 2





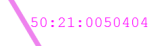

2. Сведения о характерных точках границ объекта

Обозначение характерных точек границы	Существующие координаты, м		Измененные (уточненные) координаты, м		Метод определения координат характерной точки	Средняя квадратическая погрешность положения характерной точки (Mt), м	Описание обозначения точки на местности (при наличии)
	X	Y	X	Y			
1	2	3	4	5	6	7	8
—	—	—	—	—	—	—	—
3. Сведения о характерных точках части (частей) границы объекта							
1	2	3	4	5	6	7	8
—	—	—	—	—	—	—	—

Раздел 4
План границ объекта



Используемые условные знаки и обозначения:

-  7 - характерная точка границы зоны
-  - граница зоны
-  - контур проектируемого объекта
-  - граница земельного участка по сведениям ЕГРН
-  50:21:0050404 - границы и номер кадастрового квартала
-  :1019 - границы ОКС сведения о которых содержатся в ЕГРН

Подпись _____ Дата « 10 » марта 20 25 г.

Место для оттиска печати (при наличии) лица, составившего описание местоположения границ объекта

